

Τι γνωρίζεις για τις σημαίες των κρατών;

Ηλικίες: Γ' - Ε' Δημοτικού

Η Ακαδημία Ρομποτικής του Πανεπιστημίου
Μακεδονίας σχεδιάζει και προσφέρει
δραστηριότητες για παιδιά, ακολουθώντας τις
αρχές της προσέγγισης S.T.E.A.M. (Science,
Technology, Engineering, Arts, Mathematics).

Σίγουρα έχεις δει την γαλανόλευκη ελληνική σημαία να κυματίζει και ίσως να γνωρίζεις και σημαίες από άλλες χώρες. Τι είναι, όμως, η σημαία και πώς καθιερώθηκε;

Η σημαία στην ουσία αποτελεί ένα κομμάτι υφάσματος (συνήθως τετράπλευρο ορθογώνιο) το οποίο διαθέτει διαφορετικά χρώματα, σχήματα, αλλά και εμβλήματα ή σύμβολα. Κάθε σημαία διαφέρει, ώστε να είναι ξεχωριστή. Σημαίες χρησιμοποιούν τα κράτη όλου του κόσμου, οι οποίες ονομάζονται εθνικές σημαίες. Συνήθως τα σύμβολα (σχέδια) και τα χρώματα που υπάρχουν σε μια εθνική σημαία έχουν κάποιο ιδιαίτερο νόημα. Ιστορικά, οι πρώτες σημαίες χρησιμοποιήθηκαν σαν σύμβολα σε πεδία μάχης, ενώ χρήση τους έγινε και στα καράβια στις αρχές του 17ου αιώνα, έτσι ώστε να συμβολίζουν την χώρα στην οποία ανήκουν.

- Τι να δεις ένα χρονικό διάγραμμα αναφορικά με το πότε τα κράτη υιοθέτησαν την σημαία τους
- Κάνε "κλικ" στην υδρόγειο!



Η πρώτη ελληνική σημαία με τον λευκό σταυρό ως σύμβολο ορθοδοξίας σε γαλανό φόντο σχεδιάστηκε και υψώθηκε στην Μονή Ευαγγελίστριας στην Σκιάθο το 1807.

Επίσημα αναγνωρίστηκε το 1822 και αποτέλεσε την επίσημη ελληνική σημαία έως το 1978 όταν και υιοθετήθηκε αυτή με τις οριζόντιες λευκές και γαλάζιες γραμμές λόγω της ομοιότητας με την

κυματιστή θάλασσα που περιβάλλει τις ακτές της Ελλάδας. Από το 1832 έως το 1974 η σημαία με τον λευκό σταυρό σε γαλανό φόντο χρησιμοποιούνταν στο εσωτερικό της χώρας, ενώ αυτή με τον σταυρό και τις οριζόντιες λευκές και γαλάζιες γραμμές στο εξωτερικό.

Τέλος, συμβολικός είναι ο αριθμός των οριζόντιων γραμμών στην ελληνική σημαία, οι οποίες είναι 9, όσες και οι συλλαβές του συνθήματος 'ΕΛΕΥΘΕΡΙΑ Ή ΘΑΝΑΤΟΣ'. Η πρώτη και η τελευταία γραμμή είναι γαλάζιες.




Θες να μάθεις για όλες τις χώρες του κόσμου;

Τότε μπες στο youtube κανάλι "Geography Now!"

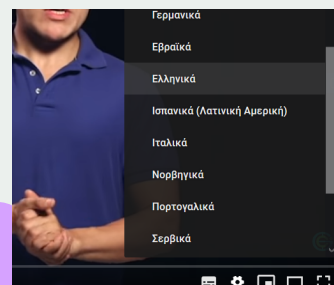
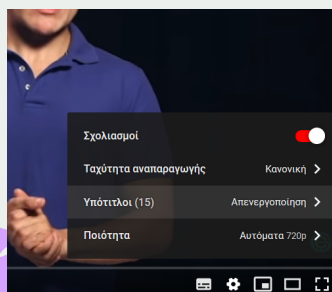
Εκεί ο Paul Barbatο παρουσιάζει με χιούμορ όλες τις χώρες του κόσμου, και τις ιδιαιτερότητές τους με αλφαβητική σειρά!

Κάνε "κλικ" στην σημαία για να δεις τα βίντεο σχετικά με τις σημαίες των κρατών ή κάνε "κλικ" στην υδρόγειο για να δεις τις σύντομες παρουσιάσεις όλων των κρατών.



Μην ξεχάσεις να ενεργοποιήσεις τους υπότιτλους στα ελληνικά!

Κάνε "κλικ" στο γρανάζι (ρυθμίσεις), μετά "υπότιτλοι" και επιλέγεις "ελληνικά"



challenge

Κατέβασε την εφαρμογή Γεωγραφικό κουίζ – σημαίες, χάρτες & εμβλήματα (Android)  ή Σημαίες των χωρών του κόσμου (iOS)  σε κινητό ή τάμπλετ και προσπάθησε να αναγνωρίσεις όσες περισσότερες χώρες και αντίστοιχες σημαίες μπορείς!